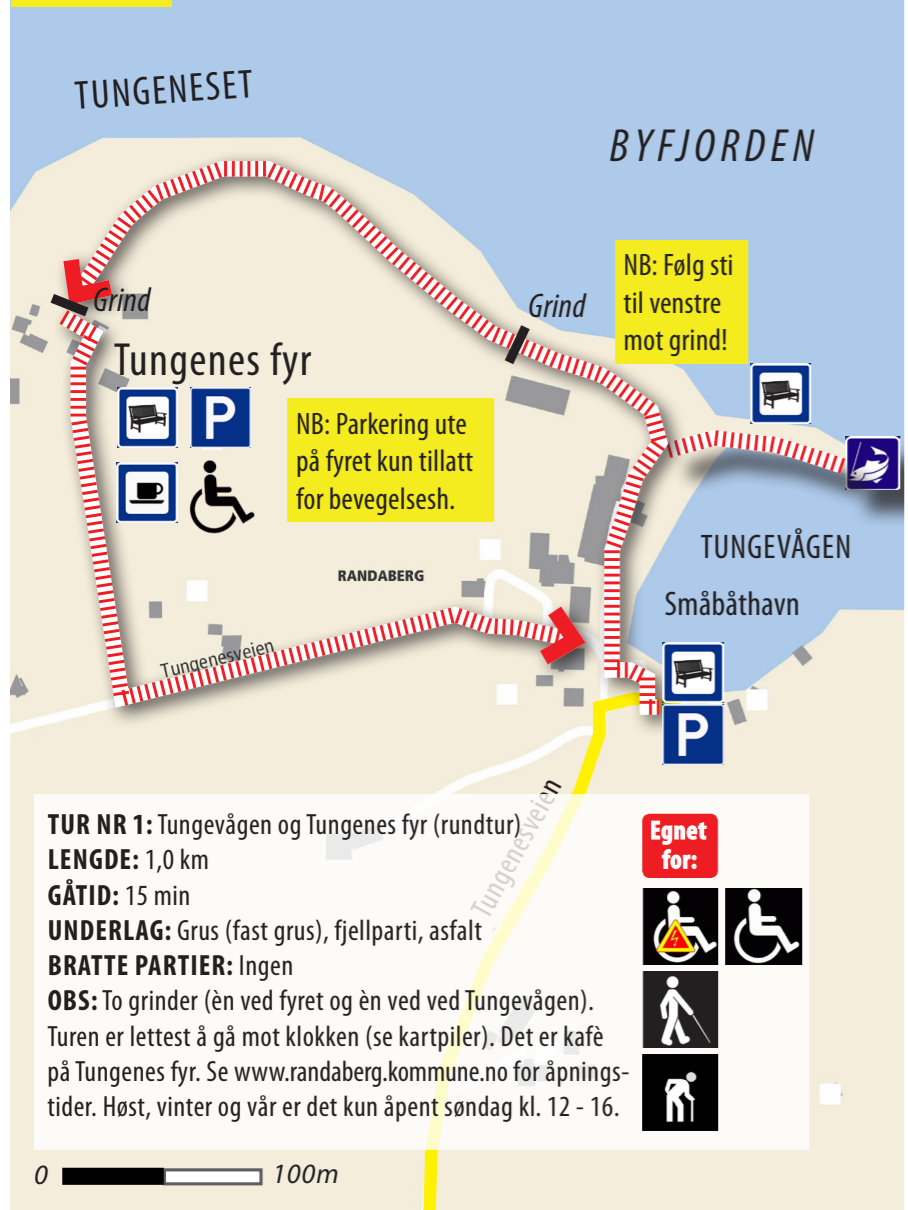


TUR NR. 1



TUR NR. 2



TUR NR. 4



TUR NR. 5



TUR NR. 6



Turforslag i Randaberg kommune

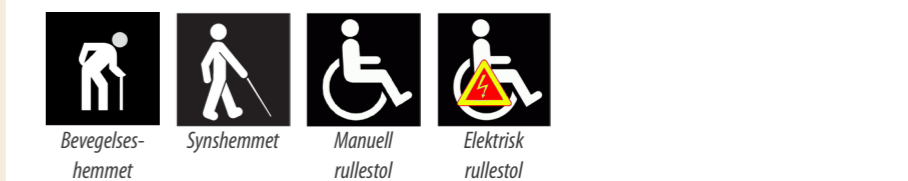
Denne brosjyren beskriver seks ulike turområder og stier som egner seg for alle i Randaberg kommune. Områdene er kartlagt i perioden fra juni til september 2010. Standard på traséene varierer noe; fra asfaldtekk til ulike graderinger grusdekk (løs, fast), men likevel slik at du kan benytte èn eller flere av turløypene med rullestol (manuell og elektrisk), gåstol eller med barnevogn.

I Randaberg kommune tilstreber vi god standard på alle våre stier, og med universell utforming tilpasset alle brukere. Fortsatt gjenstår områder å tilpasse, oppgradere og vedlikeholde, men vi skal gjøre vårt ytterste for å gi gode turgleder til alle.

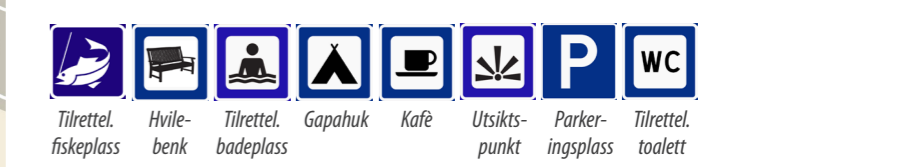
God tur!

Symbolforklaringer i kart.

Symbol benyttet for hvem turen egner seg for:



I tillegg er disse opplysnings- og serviceskiltene benyttet:



TURKART



FORKLARING:
 Tursti (hovedsaklig egnet for gående)

TUR NR. 3

HARESTADVIKA
Skiftesvik

E39

TUR NR 3: Skiftesvik - Ryggstranden
LENGDE: 2,5 km
GÅTID: 40 min
UNDERLAG: Grus (både fast og løs), fjellpartier og asfalt (i boligfelt)
BRATTE PARTIER: Tre steder (se !)
OBS! Dårlig merking av sti i boligfeltet ved Skiftesvik. Følg gateløp nærmest sjøen.

Egnet for:

- Personer i rullestol
- Personer med hestehjelp
- Personer som går

Kraftig sidehelling

Ujevnt fjellparti

RYGG

0 600m

STIGNINGSGRAD:
 Målt strekning i retning fra Ryggstranden Etter tunnel:
 - Brattest bakke opp 16% = 1:6
 Sti inne i skogen:
 - Bakke ned 12% = 1:8
 Plenområde:
 - Bakke ned 11% = 1:9

Om de ulike turene

Tur 1: Tungenes fyr
 Tur som starter i småbåthavna i Tungevågen, og som fortsetter langs kysten mot fyret, eller langs bilveg til Tungenes fyr. Det er mulig å fiske fra moloen ved småbåthavna. På Tungenes fyr er det åpen kafé søndager.

Tur 2: Randbergfjellet
 Randbergfjellet har i nyere tid vært et strategisk sted. Under første verdenskrigen var det signalstasjon og nøytralitetsvakter her. Under andre verdenskrigen okkuperte tyskerne området. I dag kan du nyte fjellet i ro og mak; langs turstiene som er bygd her.

Tur 3: Skiftesvik/Ryggstranden
 Turen følger kysten mellom Skiftesvik i nord og Ryggstranden båthavn i sør. Det er fiskemuligheter ved *Dynamittkaien*, like nedenfor Grødem skole.

Tur 4: Sentrum/Harestadmyra
 Fra gammelt av har Harestadmyra vært den største torvmyra i bygda. Det tidligere myrområdet ble for tyve år siden omdannet til en park med to utgravde nye tjern midt i området; Svaletjernene. Turstien slynger seg rundt de to tjernene, og det er plassert ut flere benker rundt tjernene.

Tur 5: Vistnestunet
 Det har vært bosatt folk på Vistnes i minst 4000 år. Gården er fra 1897 med heimehus, eldhus, låve og vindmaskin, og er den best ivarettede i sitt slag i regionen. Vistnestunet er nå museum og besøkgård med dyr.

Tur 6: Hålandsvatnet
 Hålandsvatnet er et innlandsvatn som grenser både til Stavanger og Randberg kommune. Vatnet er cirka 1,22 km² stort (0,63 km² i Stavanger, resten i Randberg), og ligger 8 moh. Hålandsvatnet er 25 meter dypt på det dypeste. Langs hele vatnet er det opparbeidet fin og bred tursti, som egner seg for de fleste. Turstien er cirka 7,9 km lang.

Den grønne landsbyen!

Randberg er Norges minste landkommune, med et areal på 24 km². Det bor i dag mer enn 10 000 innbyggere i kommunen, og kommunen har en befolkningstetthet på 400 personer per kvadratkilometer. Til sammenligning er befolkningstettheten i Rogaland 44 personer per km² og i Norge 14 personer per km². Det tar cirka 10 minutter å sykle til sentrum fra hele kommunen. 65 prosent av arealet i kommunen er dyrket landbruksjord. Vi har Norges største persilleproduksjon og bøndene her er blant de første som leverer potetene om våren. Befolkningen er ung og vi har fokus på miljø, energi og klima. Randberg ønsker å fokusere på en god folkehelse, fordi en god helse er en viktig del av det å ha et godt liv. Turforslagene i denne brosjyren bidrar til å fremme fysisk, psykisk og sosial helse.